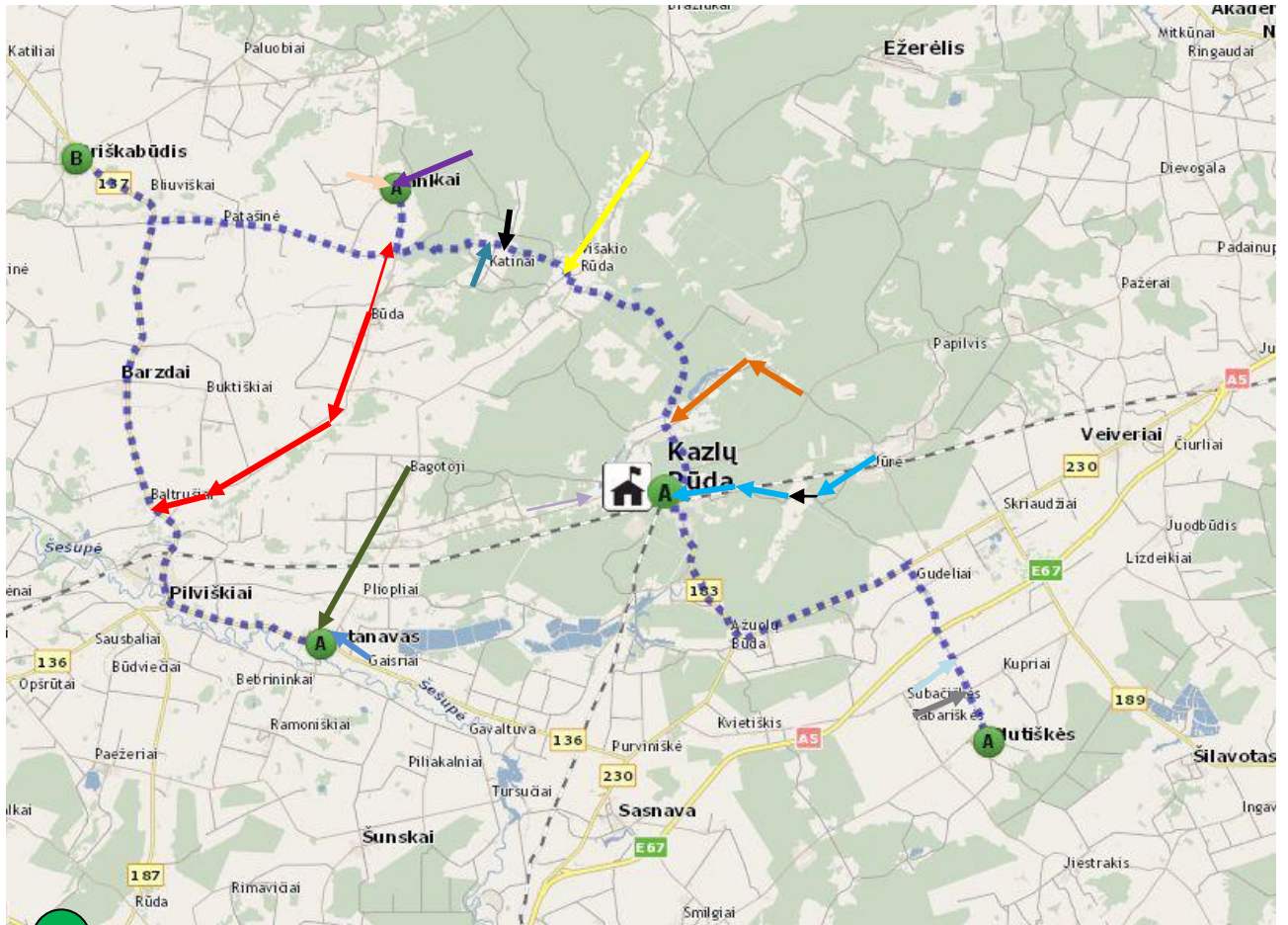










## Kazlų Rūdos savivaldybės gyventojų evakavimo schema šiaurės vakarų, šiaurės kryptimi (Šakių raj. savivaldybė)









**A** - Gyventojų surinkimo punktas;

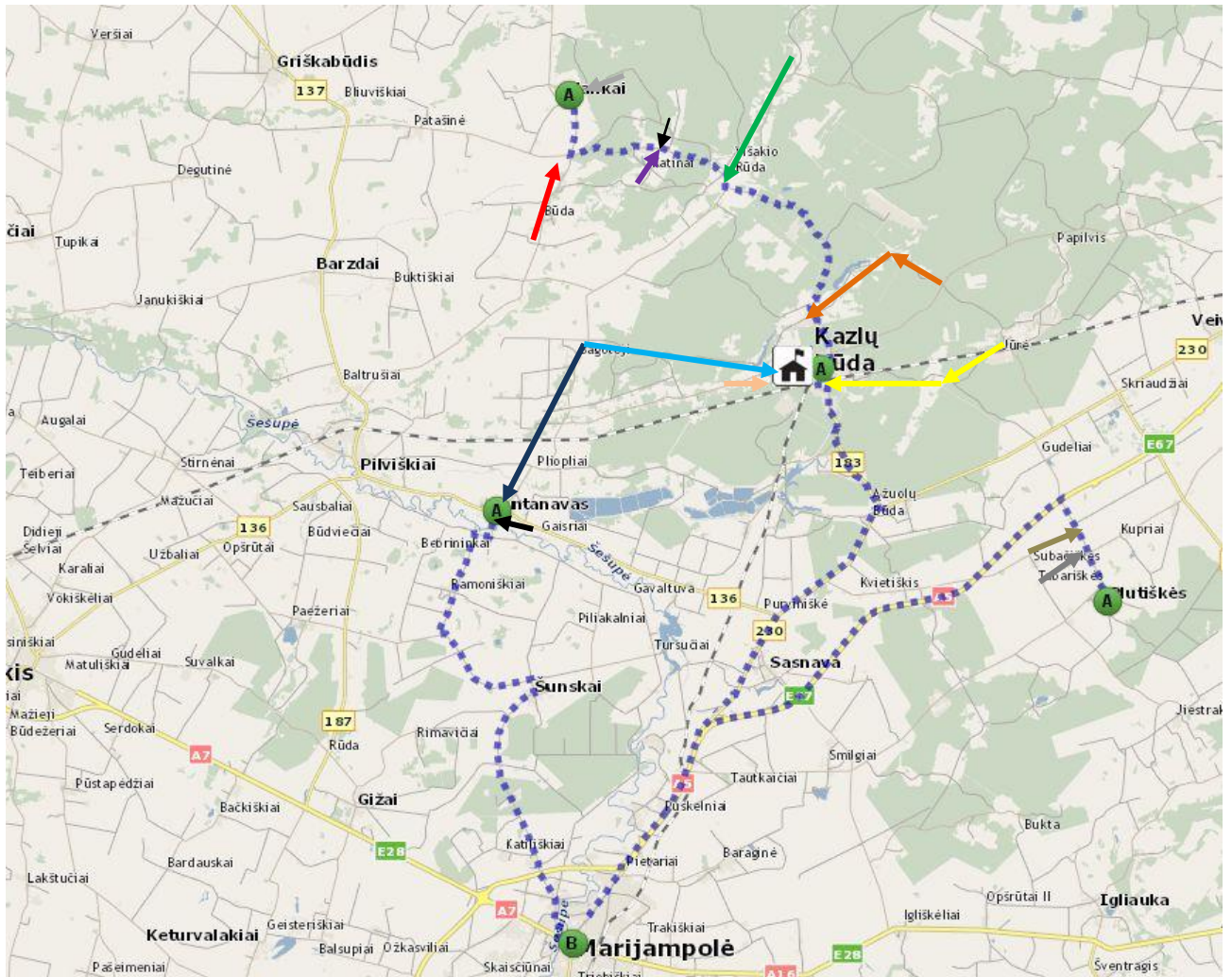
**B** - Gyventojų priėmimo punktas




 - Tarpinis gyventojų evakavimo punktas












-  privažiavimo kelias Būdos k.-Jankų k.; Būdos k.-Baltrušių k.
-  privažiavimo kelias iš Pilypų k.-Katinų k.
-  privažiavimo kelias iš Šunkarių k.
-  privažiavimo kelias iš Gaisrių k.
-  privažiavimo kelias iš Subačiškių k.
-  Privažiavimo kelias iš Tamošbūdžio k.
-  privažiavimo kelias iš Sūkurškės k.

-  privažiavimo kelias Braziūkų k.-Agurkiškės k.-Višakio Rūdos k.
-  privažiavimo kelias iš Tabariškės k.
-  privažiavimo kelias Bagotosios k.-Antanavo k.
-  privažiavimo kelias Kazliškių k.-Jūrės k.
-  privažiavimo kelias Jūrės mstl. –Čečetų k.-Kazlų Rūda.
-  privažiavimo kelias Bebruliškės k. –Kazlų Rūda

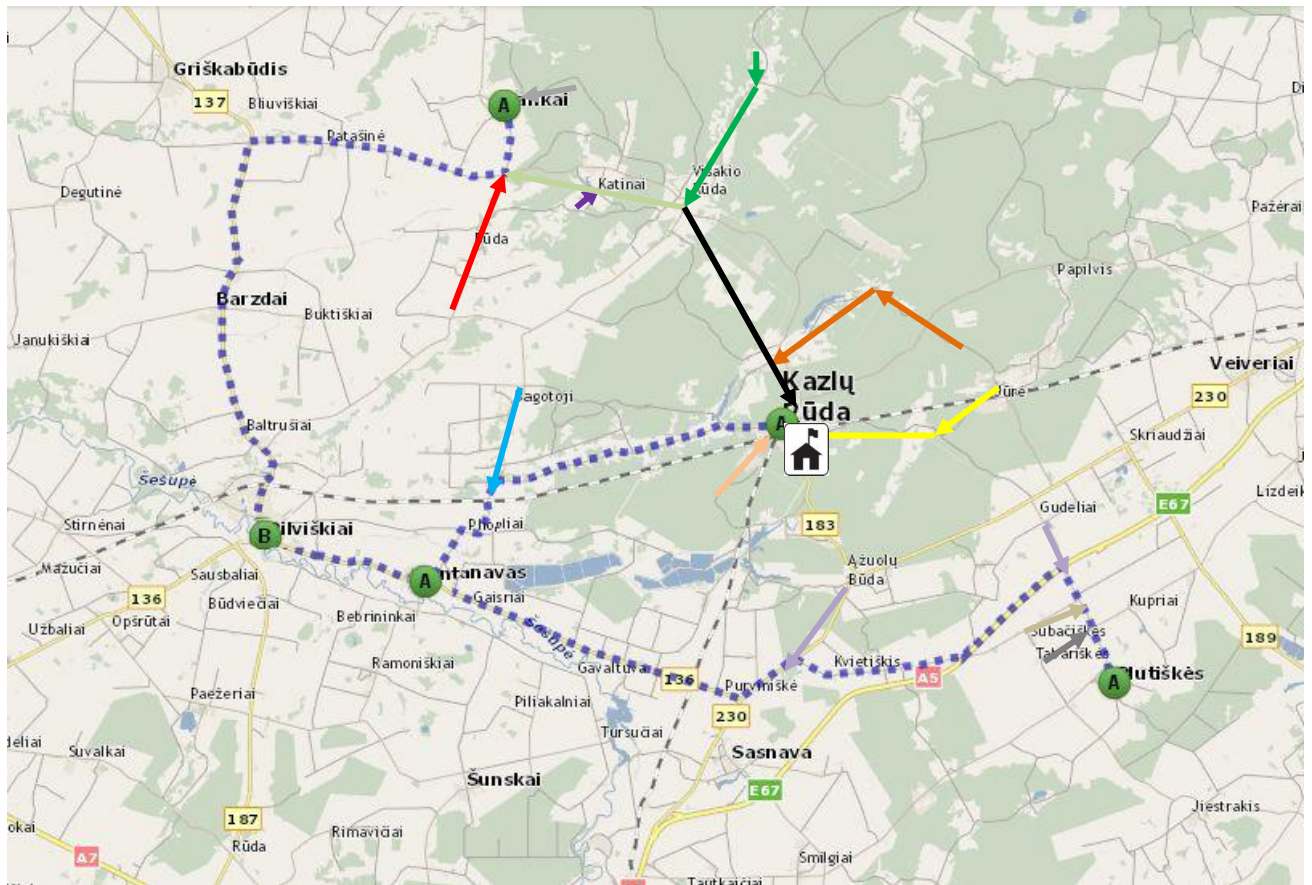
## Kazlų Rūdos savivaldybės gyventojų evakavimo schema pietų kryptimi (Marijampolės savivaldybė)



-  - Gyventojų surinkimo punktas;
-  - Gyventojų priėmimo punktas
-  - Tarpinis gyventojų evakavimo punktas

- |   |                                      |   |   |
|---|--------------------------------------|---|---|
|  | privažiavimo kelias iš Gaisrių k.    |  | privažiavimo kelias iš Braziūkų k., Agurkiškės k. |
|  | privažiavimo kelias iš Bagotosios k. |  | privažiavimo kelias iš Pilypų k., Katinų k.       |
|  | privažiavimo kelias iš Bagotosios k. |  | privažiavimas iš Subačiškių k.                    |
|  | privažiavimo kelias iš Jūrės mstl.   |  | privažiavimo kelias iš Tabariškės k.              |
|  | privažiavimo kelias iš Būdos k.      |  | privažiavimo kelias iš Bebruliškės k.             |
|  | privažiavimo kelias iš Šun karių k.  |   | privažiavimo kelias iš Kazliškių k., Jūrės k.     |

## Kazlų Rūdos savivaldybės gyventojų evakavimo schema pietvakarių kryptimi (Vilkaviškio rajono savivaldybė)



-Gyventojų surinkimo punktas



- Gyventojų priėmimo punktas



- Tarpinis gyventojų evakavimo punktas



privažiavimo kelias iš Višakio Rūdos k.



privažiavimo kelias iš Bagotosios k.



privažiavimo kelias iš Višakio Rūdos k.



privažiavimo kelias iš Bagotosios k.



privažiavimo kelias iš Jūrės mstl



privažiavimo kelias iš Būdos k.



privažiavimo kelias iš Šunkarių k.



privažiavimo kelias iš Braziūkų k., Agurkiškės k.



privažiavimo kelias iš Pilypų k., Katinų k.



privažiavimas iš Subačiškių k.



privažiavimo kelias iš Tabariškės k.



privažiavimo kelias iš Bebruliškės k.

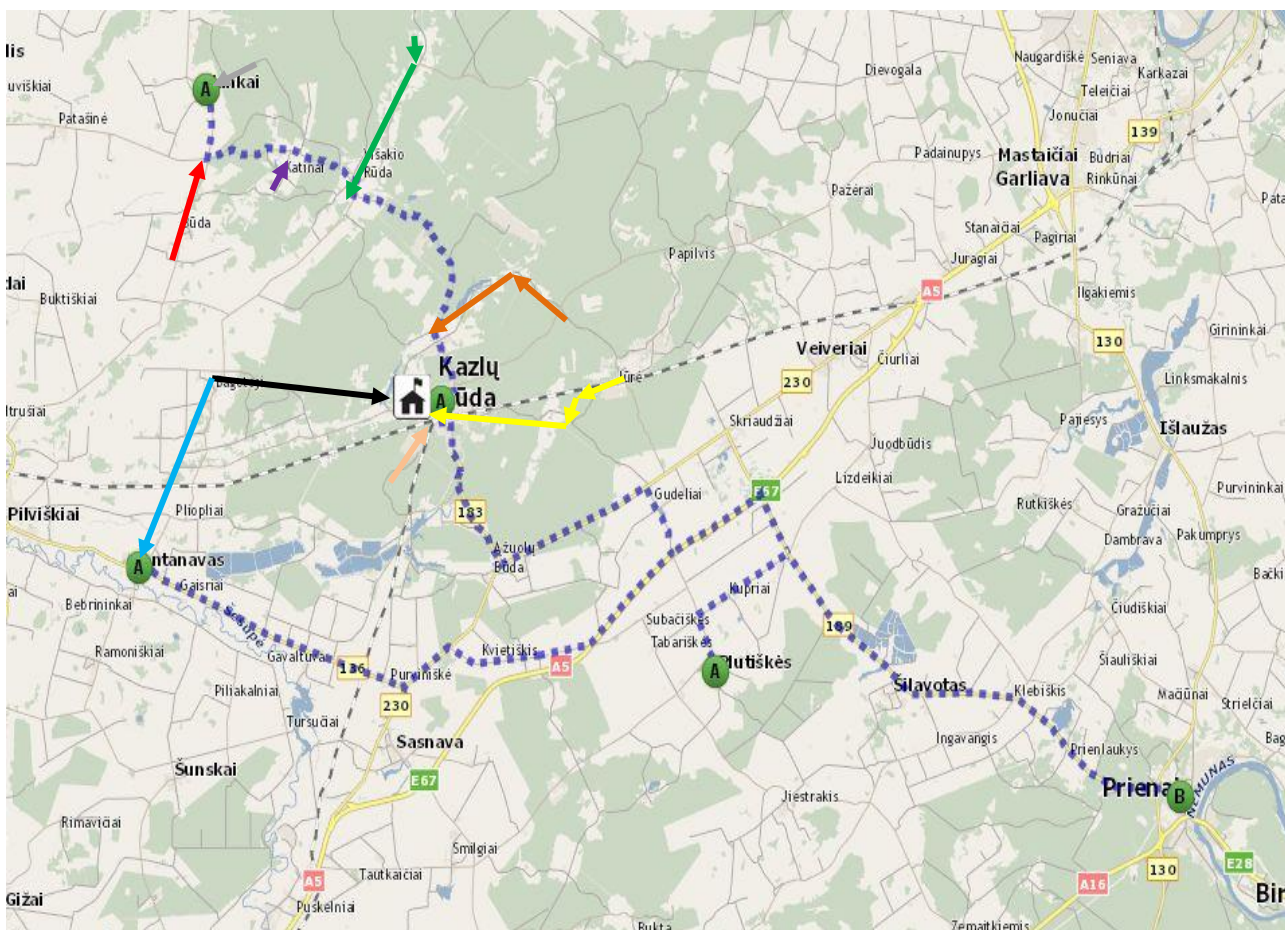





privažiavimo kelias iš Kazliškės k., Jūrės k.














privažiavimo kelias iš Gudelių k. ir iš Ažuolų Būdos k.

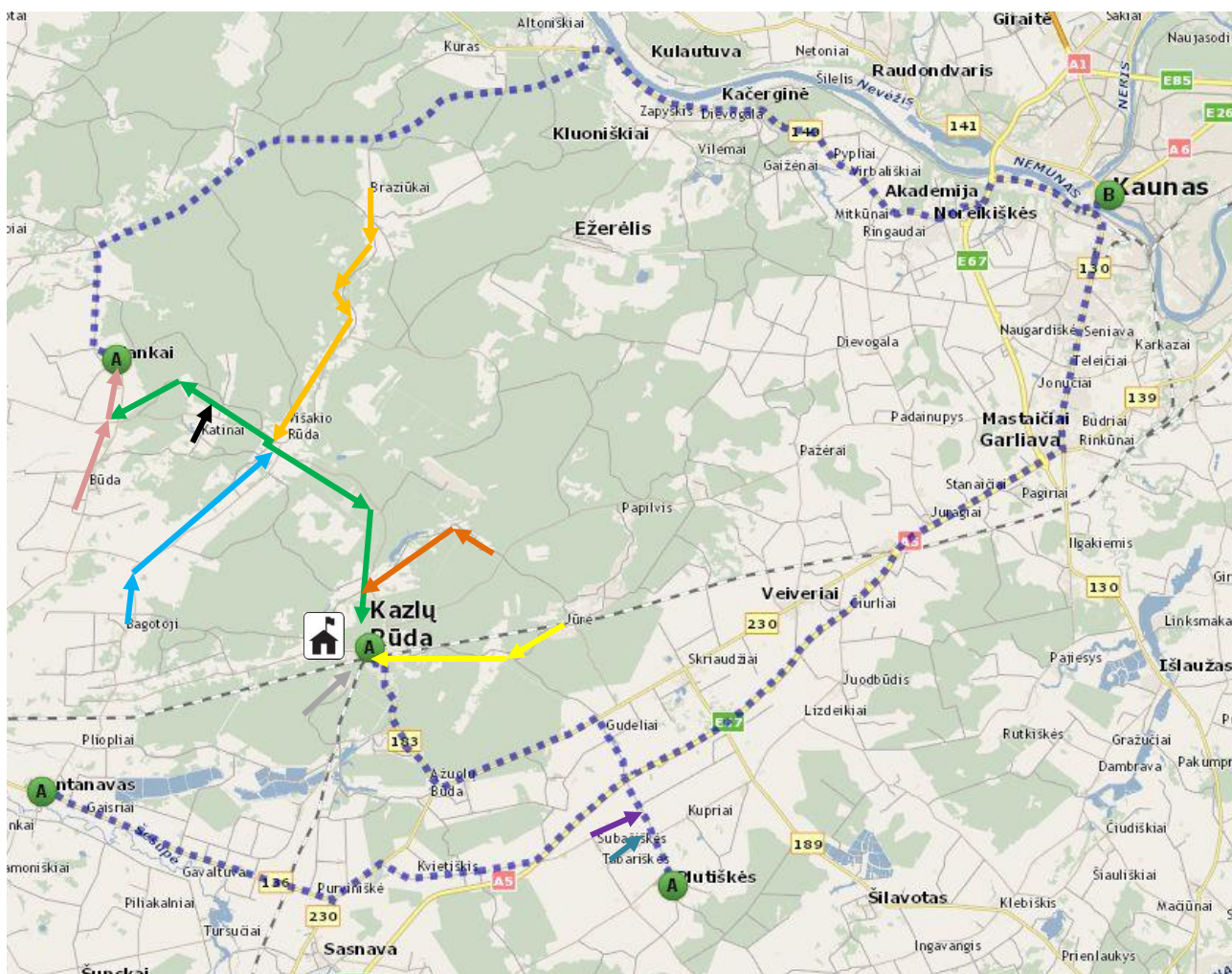
## Kazlų Rūdos savivaldybės gyventojų evakavimo schema pietryčių kryptimi (Prienu rajono savivaldybė)



-  - Gyventojų surinkimo punktas
-  - Gyventojų priėmimo punktas
-  - Tarpinis gyventojų evakavimo punktas

- |   |   |   |   |
|---|---|---|---|
|  | privažiavimo kelias iš Bagotosios k.    |  | privažiavimo kelias iš Braziūkų k., Agurkiškės k. |
|  | privažiavimo kelias iš Bagotosios k.    |  | privažiavimo kelias iš Pilypų k., Katinų k.       |
|  | privažiavimo kelias iš Višakio Rūdos k. |  | privažiavimo kelias iš Bebruliškės k.             |
|  | privažiavimo kelias iš Bagotosios k.    |  | privažiavimo kelias iš Kazliškių k., Jūrės k.     |
|  | privažiavimo kelias iš Jūrės mstl.      |  | privažiavimo kelias iš Šunkarių k.                |
|  | privažiavimo kelias iš Būdos k.         |   |   |

## Kazlų Rūdos savivaldybės gyventojų evakavimo schema rytų kryptimi (Kauno rajono savivaldybė)



- A - Gyventojų surinkimo punktas;
- B - Gyventojų priėmimo punktas
- 🏠 - Tarpinis gyventojų evakavimo punktas

- |  |   |
|--|---|
| <ul style="list-style-type: none"> <li><span style="display: inline-block; width: 20px; height: 10px; background-color: yellow; margin-right: 5px;"></span> Privažiavimo kelias iš Jūrės mstl.</li> <li><span style="display: inline-block; width: 20px; height: 10px; background-color: orange; margin-right: 5px;"></span> privažiavimo kelias iš Kazliškių k., Jūrės k.</li> <li><span style="display: inline-block; width: 20px; height: 10px; background-color: green; margin-right: 5px;"></span> privažiavimo kelias iš Višakio Rūdos k.</li> <li><span style="display: inline-block; width: 20px; height: 10px; background-color: purple; margin-right: 5px;"></span> privažiavimo kelias iš Subačiškės k.</li> <li><span style="display: inline-block; width: 20px; height: 10px; background-color: red; margin-right: 5px;"></span> privažiavimo kelias iš Būdos k.</li> </ul> | <ul style="list-style-type: none"> <li><span style="display: inline-block; width: 20px; height: 10px; background-color: orange; margin-right: 5px;"></span> privažiavimo kelias iš Braziūkų k., Agurkiškės k.</li> <li><span style="display: inline-block; width: 20px; height: 10px; background-color: blue; margin-right: 5px;"></span> privažiavimo kelias iš Bagotosios k.</li> <li><span style="display: inline-block; width: 20px; height: 10px; background-color: grey; margin-right: 5px;"></span> privažiavimo kelias iš Bebruliškės k.</li> <li><span style="display: inline-block; width: 20px; height: 10px; background-color: teal; margin-right: 5px;"></span> privažiavimo kelias iš Tabariškių k.</li> <li><span style="display: inline-block; width: 20px; height: 10px; background-color: black; margin-right: 5px;"></span> privažiavimo kelias iš Pilypų k., Katinų k.</li> </ul> |
|--|---|