

PATVIRTINTA
Lietuvos Respublikos energetikos ministro
2025 m. d. įsakymu Nr.

KAZLŲ RŪDOS MIESTO ŠILUMOS PERDAVIMO TINKLŲ APSAUGOS ZONŲ PLANAS AIŠKINAMASIS RAŠTAS

Plano pavadinimas: Kazlų Rūdos miesto šilumos perdavimo tinklų apsaugos zonų planas

Plano objektas: Kazlų Rūdos šilumos perdavimo tinklų apsaugos zonų planas.

Plano teritorija: Kazlų Rūdos miestas.

Plano iniciatorius: UAB „Kazlų Rūdos energija“, S. Daukanto g. 19-2B, LT-69430 Kazlų Rūda, tel. +37060275222, el.p. info@krenergija.lt, interneto svetainės adresas: www.krenergija.lt. Atsakingas asmuo – Rimvydas Dūdonis, el. p. gamyba@krenergija.lt.

Plano rengėjas: MB „Tigema“, Pikulo g. 182-2, Kaunas, tel. +37065542252, el.p. sarunas@tigema.lt, interneto svetainės adresas: www.tigema.lt. Projekto vadovas – Šarūnas Levanas, el. p. sarunas.levanas@gmail.com.

Plano rengimo teisinis pagrindas: Lietuvos Respublikos specialiųjų žemės naudojimo sąlygų įstatymas ir tarp UAB „Kazlų Rūdos energija“ ir MB „Tigema“ 2024 m. vasario mėn. 28 d. pasirašyta Šilumos perdavimo tinklų apsaugos zonų nustatymo ir planų parengimo paslaugų pirkimo – pardavimo sutartis Nr. PIR-8.

Plano tikslas: vadovaujantis Elektros tinklų, magistralinių dujotiekių ir naftotiekių (produktotiekių), skirstomųjų dujotiekių, šilumos perdavimo tinklų apsaugos zonų, magistralinių dujotiekių vietovės klasių teritorijų planų rengimo (nerengiant teritorijų planavimo dokumento ar žemės valdos projekto) ir tvirtinimo tvarkos aprašu parengti Kazlų Rūdos mieste esančių šilumos perdavimo tinklų ir susijusios infrastruktūros apsaugos zonų planą.

Teisinis pagrindas: Planas parengtas vadovaujantis:

- Lietuvos Respublikos kelių įstatymu;
- Lietuvos Respublikos geodezijos ir kartografijos įstatymu;
- Lietuvos Respublikos miškų įstatymu;
- Lietuvos Respublikos nekilnojamojo kultūros paveldo apsaugos įstatymu;
- Lietuvos Respublikos nekilnojamojo turto kadastro įstatymu;
- Lietuvos Respublikos nekilnojamojo turto registro įstatymu;
- Lietuvos Respublikos savivaldybių infrastruktūros plėtros įstatymu;
- Lietuvos Respublikos specialiųjų žemės naudojimo sąlygų įstatymu (toliau – **SŽNS įstatymas**);
- Lietuvos Respublikos statybos įstatymu;
- Lietuvos Respublikos šilumos ūkio įstatymu;
- Lietuvos Respublikos teritorijų planavimo įstatymu;
- Lietuvos Respublikos vietos savivaldos įstatymu;
- Lietuvos Respublikos žemės įstatymu;

- Lietuvos Respublikos Vyriausybės 2019 m. gruodžio 11 d. nutarimu Nr. 1248 „Dėl Lietuvos Respublikos specialiųjų žemės naudojimo sąlygų įstatymo įgyvendinimo“;
- Lietuvos Respublikos Vyriausybės 2014 m. balandžio 23 d. nutarimu Nr. 379 „Dėl Nekilnojamojo turto registro nuostatų patvirtinimo“;
- Lietuvos Respublikos Vyriausybės 2002 m. balandžio 15 d. nutarimu Nr. 534 „Dėl Nekilnojamojo turto kadastro nuostatų patvirtinimo“;
- Lietuvos Respublikos energetikos ministro 2020 m. spalio 13 d. įsakymu Nr. 1-339 „Dėl Elektros tinklų, magistralinių dujotiekių ir naftotiekių (produktotiekių), skirstomųjų dujotiekių, šilumos perdavimo tinklų apsaugos zonų, magistralinių dujotiekių vietovės klasių teritorijų planų rengimo (nerengiant teritorijų planavimo dokumento ar žemės valdos projekto) ir tvirtinimo tvarkos aprašo patvirtinimo“ (toliau – **Tvarkos aprašas**);
- Valstybinės geodezijos ir kartografijos tarnybos prie Lietuvos Respublikos Vyriausybės direktoriaus 2000 m. birželio 19 d. įsakymu Nr. 45 „Dėl Techninių reikalavimų reglamento GKTR 2.11.03:2014 „Topografinių erdvinių objektų rinkinys ir topografinių erdvinių objektų sutartiniai ženklai“ patvirtinimo“;
- Lietuvos Respublikos žemės ūkio ministro 2019 m. gruodžio 16 d. įsakymu Nr. 3D- 700 „Dėl Teritorijų, kuriose taikomos specialiosios žemės naudojimo sąlygos, erdvinių duomenų rinkinio specifikacijos patvirtinimo“ (toliau – **Rinkinio specifikacija**).

Plano rengimas

Plano iniciatorius – UAB „Kazlų Rūdos energija“ Kazlų Rūdos mieste buvo įkurta 2000-11-20 ir šiuo metu įsikūrusi adresu S. Daukanto g. 19-2B, LT-69430 Kazlų Rūda. Pagrindinė įmonės veikla yra šilumos tiekimas Kazlų Rūdos mieste ir su tuo susijusių įrenginių eksploatavimas. Bendrovė taip pat vykdo kitą su energetika susijusią veiklą.

Vadovaujantis SŽNS įstatymo nuostatomis, Plano iniciatorius turi pareigą atlikti žymas, registruoti šilumos perdavimo tinklus ir susijusios infrastruktūros objektų, įrengtų iki SŽNS įstatymo įsigaliojimo dienos, apsaugos zonas Nekilnojamojo turto registre ir Nekilnojamojo turto kadastrė.

Vadovaujantis Tvarkos aprašo 8 punkto nuostatomis, Planas parengtas naudojant šiuos aktualius duomenis:

- Plano iniciatoriaus pateiktą aktualią šilumos perdavimo tinklų ir susijusios infrastruktūros objektų faktinės padėties grafinių duomenų informaciją, kurie Plano grafinėje dalyje žymimi

vadovaujantis Tvarkos aprašo 6.2.2 punkte nurodytu 0,1 m tikslumu;

- Nekilnojamo turto kadastro duomenimis (duomenų teikėjas: VĮ „Registų centras“);
- 2022 m. Lietuvos Respublikos georeferentinio pagrindo kadastro erdvinių duomenų rinkinį GRPK (duomenų teikėjas: Lietuvos Respublikos žemės ūkio ministerija);
- 2021 m. LR teritorijos M 1:10000 skaitmeninį rastrinį ortofotografinį žemėlapij ORT10LT (duomenų teikėjas: Nacionalinė žemės tarnyba prie Žemės ūkio ministerijos).

Brėžinyje šilumos perdavimo tinklai ir susijusios infrastruktūros objektai atvaizduoti sutartiniais ženklais, kurie reglamentuoti techninių reikalavimų reglamente GKTR 2.11.03:2014

„Topografinių 4 erdviųjų objektų rinkinys ir topografinių erdviųjų objektų sutartiniai ženklai“. Plano erdviųjų duomenų rinkinys sudarytas vadovaujantis Rinkinio specifikacija.

Už tinkamą apsaugos zonos ir teritorijos dydžio nurodymą ir šios apsaugos zonos ir teritorijos pažymėjimą brėžinyje atsakingas Plano rengėjas.

Planu nustatomų šilumos perdavimo tinklų ir susijusios infrastruktūros objektų apsaugos zonų dydžiai atitinka SŽNS įstatymo III skyriaus „Inžinerinė infrastruktūra“ 12 skirsnio „Šilumos perdavimo tinklų apsaugos zonos ir jose taikomos specialiosios žemės naudojimo sąlygos“ 48 straipsnio nuostatas:

- Antžeminių šilumos perdavimo tinklų vamzdinių (GKODAS: az651) ir požeminių šilumos bei karšto vandens perdavimo tinklų vamzdinių (GKODAS: az652) apsaugos zona – išilgai antžeminio šilumos perdavimo tinklų vamzdinio ar požeminių šilumos bei karšto vandens perdavimo tinklų vamzdinio esanti žemės juosta, kurios ribos yra po 5 metrus į abi puses nuo kanalo (arba vamzdinio, jeigu vamzdynas paklotas bekanaliu būdu) išorinių ribų ir žemė po šia juosta.

- Šiluminių kamerų, sklendžių priežiūros statinių, drenažo šulinių, termofikacinio vandens bei drenažo siurblių, grupinių šilumos punktų (GKODAS: az653) apsaugos zona – 5 metrų pločio žemės juosta aplink šių įrenginių ir (ar) statinių išorines ribas ir žemė po šia juosta.

Ūkinės veiklos apribojimai nustatyti SŽNS įstatymo III skyriuje „Inžinerinė infrastruktūra“ 12 skirsnyje „Šilumos perdavimo tinklų apsaugos zonos ir jose taikomos specialiosios žemės naudojimo sąlygos“.

Šilumos perdavimo tinklų apsaugos zonose draudžiama:

- pilti druskas (išskyrus atvejus, kai druska barstomi keliai), chemines medžiagas, kurios gali pakenkti šilumos perdavimo tinklams ar jų dalims, atliekas;

- gadinti, užtvirti ar užversti kelius, skirtus privažiuoti prie šilumos perdavimo tinklų;

- 2 metrų atstumu į abi puses nuo tinklo kanalo (vamzdinio, drenažo) išorinių ribų sodinti ir auginti želdinius (išskyrus žolinius augalus). Likusioje šilumos perdavimo tinklų apsaugos zonoje sodinant ir (ar) auginant želdinius, šiems darbams vykdyti turi būti gautas šilumos perdavimo tinklų savininko ar valdytojo pritarimas šio straipsnio 2 dalyje nurodyta tvarka.

- Šilumos perdavimo tinklų apsaugos zonose, Statybos įstatyme, Teritorijų planavimo įstatyme ar energetikos ministro nustatyta tvarka negavus šių šilumos perdavimo tinklų savininko ar valdytojo pritarimo (derinimo) projektui ar numatomai veiklai, draudžiama:

- statyti, rekonstruoti, griauti statinius ir įrengti, išardyti įrenginius;

- keisti žemės paviršiaus altitudes (kasti gruntą arba užpilti papildomą grunto sluoksnį);

- dirbti smūginiais ir (ar) vibraciją sukeliančiais mechanizmais, vykdyti grunto sprogdinimo darbus;

- vykdyti žemės darbus ar požeminius darbus didesniame kaip 0,3 metro gylyje;

- statyti ir (ar) įrengti sporto, žaidimų aikšteles, stadionus, turgavietes, lauko teatrus, pramogų zonas ir kitus viešam susibūrimui skirtus inžinerinius statinius ir įrenginius, degalines, pavojingų medžiagų talpyklas, saugyklas ir sąvartynus, motorinių transporto priemonių ir (ar) mechanizmų sustojimo vietas, stovėjimo ir saugojimo aikšteles;

- sandėliuoti bet kokias medžiagas, išskyrus medžiagas, skirtas šilumos perdavimo tinklų ir jų technologinių priklausinių statybos ir remonto darbams;

- vykdyti tiesioginius žemės gelmių geologinius tyrimus ir kitus darbus, susijusius su gręžinių įrengimu ir grunto (išskyrus dirvą) bandinių ėmimu;

- tiesti kitus inžinerinius tinklus.

Šilumos perdavimo tinklų savininkas ar valdytojas nepritaria projektui ar numatomai veiklai, jeigu šio straipsnio 2 dalyje nurodyti darbai pažeis šilumos perdavimo tinklų techninės saugos reikalavimus ir (ar) kels pavojų aplinkai, žmonių turtui, jų gyvybei ar sveikatai.

Rengiant Planą buvo atlikta žemės sklypų, kurie patenka į šilumos perdavimo tinklų ir susijusios infrastruktūros objektų apsaugos zonas, duomenų analizė.

Bendras žemės sklypų, kurie patenka į šilumos perdavimo tinklų ir susijusios infrastruktūros objektų apsaugos zonas Kazlų Rūdos mieste magistralės teritorijose skaičius – 81, valstybės žemės plotų – 26. Iš jų:

- bendras žemės sklypų, kuriems Planu nustatomos šilumos pe tinklų apsaugos zonos, skaičius – 81 vnt., plotas – 4,1602 ha;
- bendras žemės sklypų, kuriems įregistruotos, bet Planu tikslinamos šilumos perdavimo tinklų apsaugos zonos, skaičius – 35 vnt., plotas – 2,6462 ha;
- bendras valstybės žemės plotų, kuriems žemės sklypai nesuformuoti ir kurie patenka į Planu nustatomas šilumos perdavimo tinklų apsaugos zona, skaičius – 26 vnt., plotas – 5,2481 ha;
- naikinamų apsaugos zonų nėra.

Konkretizuoti duomenys apie kiekvieną žemės sklypą ir žemės plotą, kuriame žemės sklypai nesuformuoti ir kuriems reikia nustatyti, patikslinti šilumos perdavimo tinklų apsaugos zonas, pateikti 1 ir 2 lentelėse.

Atkreipiame dėmesį, kad atliekant konkretaus turto (žemės sklypo(-ų)) kadastrinius matavimus, jeigu jų metu nustatomos ar tikslinamos sklypo (-ų) ribos, Planu nustatytų šilumos perdavimo tinklų ir jų technologinių priklausinių apsaugos zonų plotai, patenkantys į tokio sklypo ribas, turi būti perskaičiuoti. Vadovaujantis Turto kadastro nuostatų 12 punktu, nekilnojamųjų daiktų kadastro duomenis nustato ar tikslina Lietuvos Respublikos nekilnojamojo turto kadastro įstatyme nurodyti asmenys.

Plano viešinimas ir tvirtinimas, specialiųjų žemės naudojimo sąlygų taikymo pradžia ir kompensavimo tvarka

Vadovaujantis Tvarco aprašo III skirsnio nuostatomis, Plano iniciatorius kreipiasi į Lietuvos Respublikos energetikos ministeriją (toliau – Energetikos ministerija), pateikdamas prašymą organizuoti parengto Plano patvirtinimą (toliau – prašymas). Parengtas Planas, gavus Plano iniciatoriaus prašymą ir priėmus sprendimą teikti Planą tvirtinti, teikiamas tvirtinti energetikos ministrui. Sprendimą teikti Planą tvirtinti priima ir Planą energetikos ministrui teikia tvirtinti Energetikos ministerijos struktūrinis padalinys.

Energetikos ministerijos struktūrinis padalinys ne vėliau kaip kitą darbo dieną po pranešimo išsiuntimo Plano iniciatoriui paskelbia informaciją apie parengtą ir pateiktą tvirtinti Planą Energetikos ministerijos interneto svetainėje.

Likus ne mažiau kaip 10 darbo dienų iki Energetikos ministro įsakymo dėl Plano patvirtinimo pasirašymo dienos, Plano iniciatorius informuoja apie parengtą ir tvirtinti pateiktą Planą, nurodant kur galima su juo susipažinti. Informacija turi būti paskelbta Kazlų Rūdos miesto savivaldybės internetinėje svetainėje. Energetikos ministerijos struktūrinis padalinys informaciją paskelbia Energetikos ministerijos interneto svetainėje.

Likus ne mažiau kaip 10 darbo dienų iki energetikos ministro įsakymo dėl Plano patvirtinimo pasirašymo dienos, šio įsakymo projektas ar nuoroda, kur galima susipažinti su šiuo projektu, paskelbiamas nacionaliniame („Lietuvos aidas“) ir vietiniame laikraštyje („Naujasis Gėlupis“), Kazlų Rūdos savivaldybės interneto svetainėje ir Energetikos ministerijos interneto svetainėje.

Vadovaujantis SŽNS įstatymo II skyriaus II skirsnio nuostatomis, Plano iniciatorius per 15 darbo dienų nuo Plano patvirtinimo dienos raštu (siunčiant paštu) praneša žemės sklypo, kuriame numatoma taikyti specialiąsias žemės naudojimo sąlygas, savininkui, valstybinės ar savivaldybės žemės patikėtiniui, taip pat fiziniam ar juridiniam asmeniui arba kitai organizacijai ar jų padaliniams, naudojantiems žemę pagal Nekilnojamojo turto registre įregistruotą sutartį, ir (ar) šioje nustatytoje teritorijoje esančių Nekilnojamojo turto registre įregistruotų nekilnojamųjų daiktų savininkams ar patikėtiniams jų deklaruotos gyvenamosios vietos ar buveinės adresu, nuroydamas konkrečias nustatytas šiame įstatyme nurodytas teritorijas ir jose taikytinas specialiąsias žemės naudojimo sąlygas (arba pateikia nuorodą, kur su jomis galima susipažinti) ir sprendimą, kuriuo buvo patvirtintas teritorijų planavimo dokumentas arba sprendimą, kuriuo buvo patvirtintas atitinkamos teritorijos planas. Tuo pačiu raštu informuojama apie teisę kreiptis į konkretų subjektą (nurodant jo pavadinimą, juridinio asmens arba kitos organizacijos ar jų padalinių kodą, buveinę, kontaktinius duomenis arba fizinio asmens vardą, pavardę, deklaruotą gyvenamąją vietą, kontaktinius duomenis) dėl SŽNS įstatymo 13 straipsnio 1 dalyje nurodytos kompensacijos sumokėjimo.

Prašymą įrašyti Plane nustatytas šilumos perdavimo tinklų ir jų technologinių priklausinių apsaugos zonas į Nekilnojamojo turto kadastrą ir Nekilnojamojo turto registrą kartu su Nekilnojamojo turto kadastro nuostatuose nurodytais dokumentais arba prašymą įregistruoti į Nekilnojamojo turto registrą Plano iniciatorius pateikia SŽNS įstatymo 9 straipsnyje, 141 straipsnio 3 ir 13 dalyse nurodyta tvarka.

Specialiosios žemės naudojimo sąlygos Nekilnojamojo turto registre įregistruotam žemės sklypui (jo daliai) taikomos nuo žymos apie nustatytas šiame įstatyme nurodytas teritorijas žemės sklypo registro įrašė padarymo dienos.

Kompensaciją išmoka asmuo, suinteresuotas ūkinės veiklos vykdymu – UAB „Kazlų Rūdos energija“.

1 lentelė. Sklypų, kurie patenka į Kazlų Rūdos miesto šilumos perdavimo tinklų apsaugos zonų planą, sąrašas

Eil.Nr.	Žemės sklypo unikalus numeris	Žemės sklypo kadastrinis numeris	Žemės sklypo plotas, m ²	Žemės sklypo matavimų tipas		Žemės sklypo paskirnis	Žemės sklypo naudojimo būdas/pobūdis	Esama apsaugos zona (plotas)	Naujai nustatoma apsaugos zona
1	4400-2678-8482	5128/7001:0004	31420	Kadastriniai matavimai	LKS-94	Kita	Susisiekimo ir inžinerinių tinklų koridorių teritorijos	Šilumos perdavimo tinklų apsaugos zonos (III skyrius, dvilyktasis skirsnis)	
2	4400-2049-9604	5146/0001:0303	2820	Kadastriniai matavimai	LKS-94	Kita	Gyvenamosios teritorijos/ Mažaaukščių gyvenamųjų namų statybos	Šilumos perdavimo tinklų apsaugos zonos (III skyrius, dvilyktasis skirsnis)	
3	4400-5714-0853	5146/0004:0331	10270	Kadastriniai matavimai	LKS-94	Kita	Visuomeninės paskirties teritorijos	Šilumos perdavimo tinklų apsaugos zonos (III skyrius, dvilyktasis skirsnis) (0.0532 ha)	
4	4400-4499-8221	5146/0005:0268	75385	Kadastriniai matavimai	LKS-94	Kita	Pramonės ir sandėliavimo objektų teritorijos	Šilumos perdavimo tinklų apsaugos zonos (III skyrius, dvilyktasis skirsnis) (0.0571 ha)	
5	4400-0930-9277	5146/0001:0259	4156	Kadastriniai matavimai	LKS-94	Kita	Komercinės paskirties objektų teritorijos	Šilumos perdavimo tinklų apsaugos zonos (III skyrius, dvilyktasis skirsnis) (0.095 ha)	
6	4400-1969-5486	5146/0004:0294	1843	Kadastriniai matavimai	LKS-94	Kita	Visuomeninės paskirties teritorijos	Šilumos perdavimo tinklų apsaugos zonos (III skyrius, dvilyktasis skirsnis) (0.0602 ha)	
7	4400-1481-2569	5146/0002:0175	5654	Kadastriniai matavimai	LKS-94	Kita	Visuomeninės paskirties teritorijos	Šilumos perdavimo tinklų apsaugos zonos (III skyrius, dvilyktasis skirsnis) (0.1000 ha)	
8	5146-0005-0143	5146/0005:0143	150	Kadastriniai matavimai	Kitos matavimų sistemos	Kita	Komercinės paskirties objektų teritorijos	Šilumos perdavimo tinklų apsaugos zonos (III skyrius, dvilyktasis skirsnis)	
9	4400-0973-6601	5146/0004:0261	898	Kadastriniai matavimai	Kitos matavimų sistemos	Kita	Gyvenamosios teritorijos/ Mažaaukščių gyvenamųjų namų statybos	Šilumos perdavimo tinklų apsaugos zonos (III skyrius, dvilyktasis skirsnis)	
10	5146-0004-0013	5146/0004:0013	654	Kadastriniai matavimai	Kitos matavimų sistemos	Kita	Gyvenamosios teritorijos/ Mažaaukščių gyvenamųjų namų statybos	Šilumos perdavimo tinklų apsaugos zonos (III skyrius, dvilyktasis skirsnis)	
11	4400-1067-8029	5146/0004:0265	15186	Kadastriniai matavimai	Kitos matavimų sistemos	Kita	Visuomeninės paskirties teritorijos	Šilumos perdavimo tinklų apsaugos zonos (III skyrius, dvilyktasis skirsnis) (0.0600 ha)	
12	5146-0005-0139	5146/0005:0139	324	Kadastriniai matavimai	Kitos matavimų sistemos	Kita	Komercinės paskirties objektų teritorijos	Šilumos perdavimo tinklų apsaugos zonos (III skyrius, dvilyktasis skirsnis)	
13	4400-0936-4814	5146/0001:0262	36743	Preliminarūs matavimai	Kitos matavimų sistemos	Kita	Pramonės ir sandėliavimo objektų teritorijos	Šilumos perdavimo tinklų apsaugos zonos (III skyrius, dvilyktasis skirsnis) (0.1400 ha)	
14	4400-0968-0191	5146/8001:0001	173437	Kadastriniai matavimai	LKS-94	Kita	Susisiekimo ir inžinerinių komunikacijų aptarnavimo objektų teritorijos	Šilumos perdavimo tinklų apsaugos zonos (III skyrius, dvilyktasis skirsnis)	
15	4400-4174-3384	5146/0004:0319	70424	Kadastriniai matavimai	LKS-94	Miškų ūkio	Rekreacinių miškų sklypai	Šilumos perdavimo tinklų apsaugos zonos (III skyrius, dvilyktasis skirsnis) (0.2667 ha)	
16	4400-2373-9435	5146/0005:0252	4011	Kadastriniai matavimai	LKS-94	Kita	Komercinės paskirties objektų teritorijos	Šilumos perdavimo tinklų apsaugos zonos (III skyrius, dvilyktasis skirsnis) (0.0647 ha)	
17	4400-4888-6524	5146/7001:0009	8007	Kadastriniai matavimai	LKS-94	Kita	Susisiekimo ir inžinerinių tinklų koridorių teritorijos	Šilumos perdavimo tinklų apsaugos zonos (III skyrius, dvilyktasis skirsnis) (0.0846 ha)	
18	4400-0341-7796	5146/0005:0160	3123	Kadastriniai matavimai	Kitos matavimų sistemos	Kita	Vienbučių ir dvibučių gyvenamųjų pastatų teritorijos	Šilumos perdavimo tinklų apsaugos zonos (III skyrius, dvilyktasis skirsnis)	
19	4400-1986-1380	5146/0001:0299	5641	Kadastriniai matavimai	LKS-94	Kita	Visuomeninės paskirties teritorijos	Šilumos perdavimo tinklų apsaugos zonos (III skyrius, dvilyktasis skirsnis) (0.1162 ha)	
20	4400-2828-7742	5146/7001:0002	16955	Kadastriniai matavimai	LKS-94	Kita	Susisiekimo ir inžinerinių tinklų koridorių teritorijos	Šilumos perdavimo tinklų apsaugos zonos (III skyrius, dvilyktasis skirsnis) (0.0104 ha)	
21	4400-5471-4342	5146/0004:0324	7852	Kadastriniai matavimai	LKS-94	Kita	Atskirųjų želdynų teritorijos	Šilumos perdavimo tinklų apsaugos zonos (III skyrius, dvilyktasis skirsnis) (0.1020 ha)	
22	4400-0417-4558	5146/0005:0167	440	Kadastriniai matavimai	Kitos matavimų sistemos	Kita	Komercinės paskirties objektų teritorijos	Šilumos perdavimo tinklų apsaugos zonos (III skyrius, dvilyktasis skirsnis)	
23	4400-0761-3043	5146/0001:0251	399	Kadastriniai matavimai	Kitos matavimų sistemos	Kita	Komercinės paskirties objektų teritorijos	Šilumos perdavimo tinklų apsaugos zonos (III skyrius, dvilyktasis skirsnis)	
24	4400-1503-6870	5128/0005:0234	3205104	Kadastriniai matavimai	LKS-94	Miškų ūkio	Ūkinių miškų sklypai	Šilumos perdavimo tinklų apsaugos zonos (III skyrius, dvilyktasis skirsnis)	
25	5146-0004-0118	5146/0004:0118	793	Kadastriniai matavimai	Kitos matavimų sistemos	Kita	Gyvenamosios teritorijos/ Mažaaukščių gyvenamųjų namų statybos	Šilumos perdavimo tinklų apsaugos zonos (III skyrius, dvilyktasis skirsnis)	

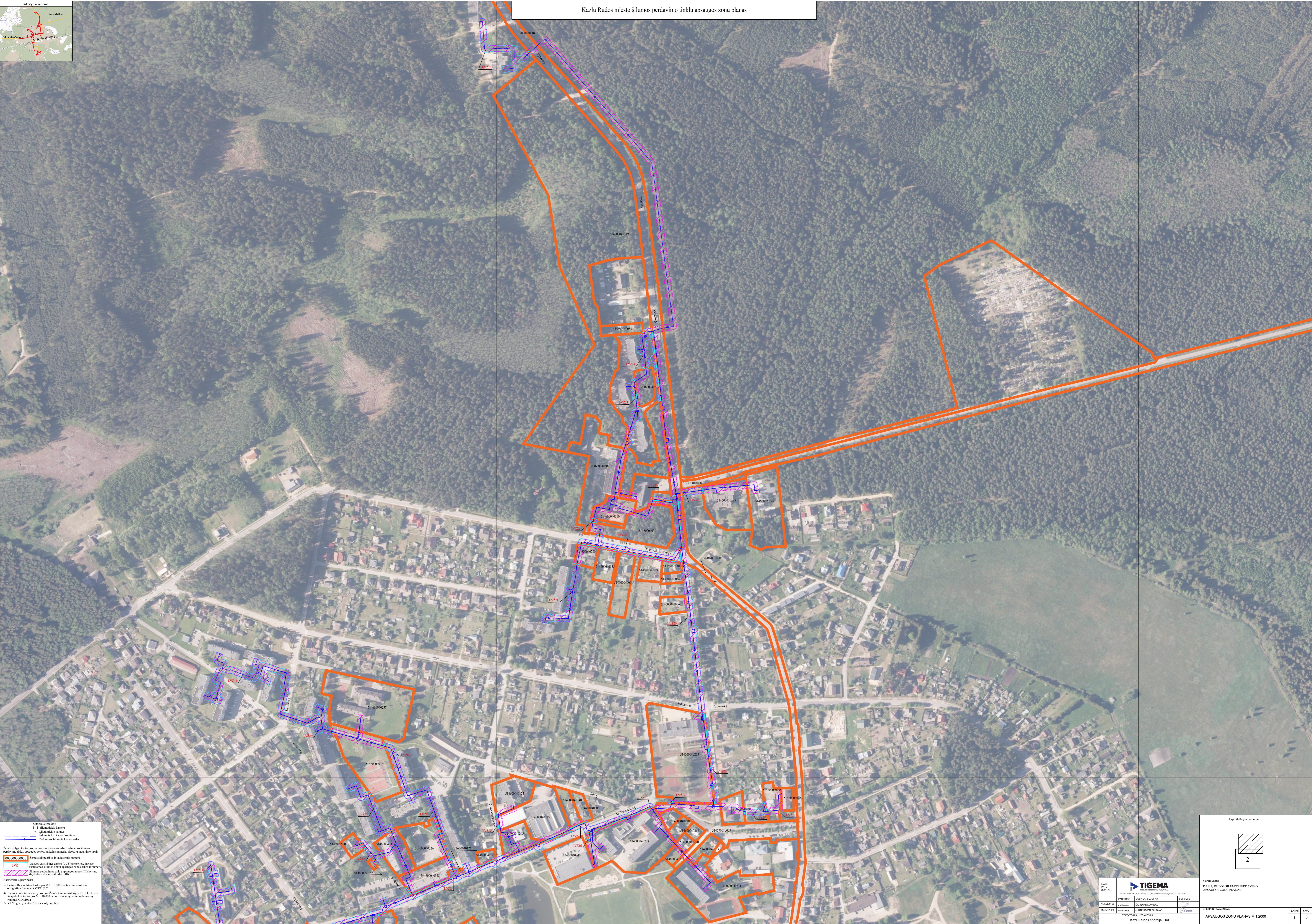
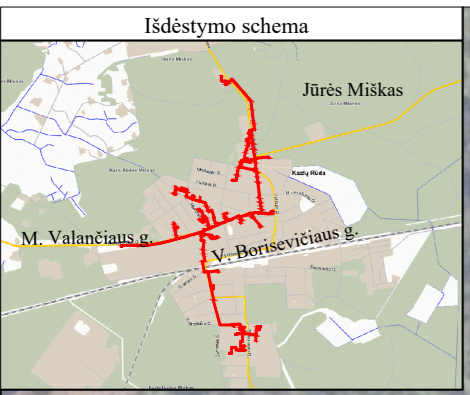
26	5146-0001-0109	5146/0001:0109	1947	Kadastriniai matavimai	Kitos matavimų sistemos	Kita	Gyvenamosios teritorijos/ Mažaaukščių gyvenamųjų namų statybos		Šilumos perdavimo tinklų apsaugos zonos (III skyrius, dvilyktasis skirsnis)
27	5146-0004-0083	5146/0004:0083	1188	Kadastriniai matavimai	Kitos matavimų sistemos	Kita	Vienbučių ir dvibučių gyvenamųjų pastatų teritorijos	Šilumos perdavimo tinklų apsaugos zonos (III skyrius, dvilyktasis skirsnis) (0.0000 ha)	Šilumos perdavimo tinklų apsaugos zonos (III skyrius, dvilyktasis skirsnis)
28	5146-0004-0109	5146/0004:0109	1576	Kadastriniai matavimai	Kitos matavimų sistemos	Kita	Gyvenamosios teritorijos/ Mažaaukščių gyvenamųjų namų statybos		Šilumos perdavimo tinklų apsaugos zonos (III skyrius, dvilyktasis skirsnis)
29	4400-1755-3027	5146/0001:0286	3678	Kadastriniai matavimai	LKS-94	Kita	Visuomeninės paskirties teritorijos		Šilumos perdavimo tinklų apsaugos zonos (III skyrius, dvilyktasis skirsnis)
30	5146-0004-0126	5146/0004:0126	28	Preliminarūs matavimai	KS63	Kita	Komercinės paskirties objektų teritorijos		Šilumos perdavimo tinklų apsaugos zonos (III skyrius, dvilyktasis skirsnis)
31	4400-4589-8386	5146/0005:0271	10544	Kadastriniai matavimai	LKS-94	Konservacinė	Kultūros paveldo objektų žemės sklypai	Šilumos perdavimo tinklų apsaugos zonos (III skyrius, dvilyktasis skirsnis) (0.0368 ha)	Šilumos perdavimo tinklų apsaugos zonos (III skyrius, dvilyktasis skirsnis)
32	4400-2420-6528	5146/0004:0310	2402	Kadastriniai matavimai	LKS-94	Kita	Visuomeninės paskirties teritorijos	Šilumos perdavimo tinklų apsaugos zonos (III skyrius, dvilyktasis skirsnis) (0.0190 ha)	Šilumos perdavimo tinklų apsaugos zonos (III skyrius, dvilyktasis skirsnis)
33	4400-2502-5727	5144/7001:0001	20828	Kadastriniai matavimai	LKS-94	Kita	Susisiekimo ir inžinerinių tinklų koridorių teritorijos		Šilumos perdavimo tinklų apsaugos zonos (III skyrius, dvilyktasis skirsnis)
34	4400-0542-1810	5146/0004:0240	4200	Kadastriniai matavimai	Kitos matavimų sistemos	Kita	Komercinės paskirties objektų teritorijos		Šilumos perdavimo tinklų apsaugos zonos (III skyrius, dvilyktasis skirsnis)
35	4400-1665-0758	5146/0004:0283	10893	Kadastriniai matavimai	LKS-94	Kita	Visuomeninės paskirties teritorijos	Šilumos perdavimo tinklų apsaugos zonos (III skyrius, dvilyktasis skirsnis) (0.0215 ha)	Šilumos perdavimo tinklų apsaugos zonos (III skyrius, dvilyktasis skirsnis)
36	4400-6091-3751	5146/0001:0344	1400	Kadastriniai matavimai	LKS-94	Kita	Vienbučių ir dvibučių gyvenamųjų pastatų teritorijos		Šilumos perdavimo tinklų apsaugos zonos (III skyrius, dvilyktasis skirsnis)
37	4400-4172-1604	5146/0001:0325	2049	Kadastriniai matavimai	LKS-94	Kita	Atskirųjų želdynų teritorijos	Šilumos perdavimo tinklų apsaugos zonos (III skyrius, dvilyktasis skirsnis) (0.0059 ha)	Šilumos perdavimo tinklų apsaugos zonos (III skyrius, dvilyktasis skirsnis)
38	4400-0658-5144	5146/0004:0249	2700	Kadastriniai matavimai	Kitos matavimų sistemos	Kita	Visuomeninės paskirties teritorijos		Šilumos perdavimo tinklų apsaugos zonos (III skyrius, dvilyktasis skirsnis)
39	5146-0004-0128	5146/0004:0128	645	Kadastriniai matavimai	Kitos matavimų sistemos	Kita	Gyvenamosios teritorijos/ Mažaaukščių gyvenamųjų namų statybos		Šilumos perdavimo tinklų apsaugos zonos (III skyrius, dvilyktasis skirsnis)
40	5146-0005-0137	5146/0005:0137	969	Kadastriniai matavimai	LKS-94	Kita	Vienbučių ir dvibučių gyvenamųjų pastatų teritorijos		Šilumos perdavimo tinklų apsaugos zonos (III skyrius, dvilyktasis skirsnis)
41	5146-0004-0086	5146/0004:0086	634	Kadastriniai matavimai	Kitos matavimų sistemos	Kita	Vienbučių ir dvibučių gyvenamųjų pastatų teritorijos		Šilumos perdavimo tinklų apsaugos zonos (III skyrius, dvilyktasis skirsnis)
42	4400-2353-8358	5146/0005:0249	5150	Kadastriniai matavimai	LKS-94	Kita	Susisiekimo ir inžinerinių komunikacijų aptarnavimo objektų teritorijos		Šilumos perdavimo tinklų apsaugos zonos (III skyrius, dvilyktasis skirsnis)
43	4400-0942-3805	5146/0004:0257	12596	Kadastriniai matavimai	LKS-94	Kita	Visuomeninės paskirties teritorijos	Šilumos perdavimo tinklų apsaugos zonos (III skyrius, dvilyktasis skirsnis) (0.0100 ha)	Šilumos perdavimo tinklų apsaugos zonos (III skyrius, dvilyktasis skirsnis)
44	5146-0001-0095	5146/0001:0095	1005	Kadastriniai matavimai	Kitos matavimų sistemos	Kita	Gyvenamosios teritorijos/ Mažaaukščių gyvenamųjų namų statybos		Šilumos perdavimo tinklų apsaugos zonos (III skyrius, dvilyktasis skirsnis)
45	4400-3957-7683	5146/0004:0311	5987	Kadastriniai matavimai	LKS-94	Kita	Atskirųjų želdynų teritorijos	Šilumos perdavimo tinklų apsaugos zonos (III skyrius, dvilyktasis skirsnis) (0.0752 ha)	Šilumos perdavimo tinklų apsaugos zonos (III skyrius, dvilyktasis skirsnis)
46	5146-0004-0183	5146/0004:0183	1173	Kadastriniai matavimai	Kitos matavimų sistemos	Kita	Gyvenamosios teritorijos/ Mažaaukščių gyvenamųjų namų statybos		Šilumos perdavimo tinklų apsaugos zonos (III skyrius, dvilyktasis skirsnis)
47	4400-0530-2409	5146/0005:0176	974	Kadastriniai matavimai	Kitos matavimų sistemos	Kita	Komercinės paskirties objektų teritorijos		Šilumos perdavimo tinklų apsaugos zonos (III skyrius, dvilyktasis skirsnis)
48	4400-1974-7904	5146/0004:0295	1653	Kadastriniai matavimai	LKS-94	Kita	Visuomeninės paskirties teritorijos	Šilumos perdavimo tinklų apsaugos zonos (III skyrius, dvilyktasis skirsnis) (0.0031 ha)	Šilumos perdavimo tinklų apsaugos zonos (III skyrius, dvilyktasis skirsnis)
49	4400-1481-2058	5146/0001:0282	7569	Preliminarūs matavimai	LKS-94	Kita	Visuomeninės paskirties teritorijos	Šilumos perdavimo tinklų apsaugos zonos (III skyrius, dvilyktasis skirsnis) (0.0012 ha)	Šilumos perdavimo tinklų apsaugos zonos (III skyrius, dvilyktasis skirsnis)
50	4400-2420-6493	5146/0004:0309	12052	Kadastriniai matavimai	LKS-94	Kita	Visuomeninės paskirties teritorijos	Šilumos perdavimo tinklų apsaugos zonos (III skyrius, dvilyktasis skirsnis) (0.0886 ha)	Šilumos perdavimo tinklų apsaugos zonos (III skyrius, dvilyktasis skirsnis)
51	5146-0004-0140	5146/0004:0140	1435	Kadastriniai matavimai	Kitos matavimų sistemos	Kita	Gyvenamosios teritorijos/ Mažaaukščių gyvenamųjų namų statybos		Šilumos perdavimo tinklų apsaugos zonos (III skyrius, dvilyktasis skirsnis)
52	5146-0004-0006	5146/0004:0006	1190	Kadastriniai matavimai	Kitos matavimų sistemos	Kita	Gyvenamosios teritorijos/ Mažaaukščių gyvenamųjų namų statybos		Šilumos perdavimo tinklų apsaugos zonos (III skyrius, dvilyktasis skirsnis)
53	5146-0005-0091	5146/0005:0091	872	Kadastriniai matavimai	Kitos matavimų sistemos	Kita	Gyvenamosios teritorijos/ Mažaaukščių gyvenamųjų namų statybos		Šilumos perdavimo tinklų apsaugos zonos (III skyrius, dvilyktasis skirsnis)

54	5146-0004-0135	5146/0004:0135	1801	Kadastriniai matavimai	Kitos matavimų sistemos	Kita	Gyvenamosios teritorijos/ Mažaaukščių gyvenamųjų namų statybos		Šilumos perdavimo tinklų apsaugos zonos (III skyrius, dvyliktasis skirsnis)
55	5146-0004-0061	5146/0004:0061	3000	Kadastriniai matavimai	Kitos matavimų sistemos	Kita	Gyvenamosios teritorijos/ Mažaaukščių gyvenamųjų namų statybos		Šilumos perdavimo tinklų apsaugos zonos (III skyrius, dvyliktasis skirsnis)
56	4400-2269-7218	5146/0004:0303	2355	Kadastriniai matavimai	LKS-94	Kita	Visuomeninės paskirties teritorijos	Šilumos perdavimo tinklų apsaugos zonos (III skyrius, dvyliktasis skirsnis) (0.0625 ha)	Šilumos perdavimo tinklų apsaugos zonos (III skyrius, dvyliktasis skirsnis)
57	4400-0930-9222	5146/0001:0256	5543	Kadastriniai matavimai	LKS-94	Kita	Komercinės paskirties objektų teritorijos	Šilumos perdavimo tinklų apsaugos zonos (III skyrius, dvyliktasis skirsnis) (0.0100 ha)	Šilumos perdavimo tinklų apsaugos zonos (III skyrius, dvyliktasis skirsnis)
58	5146-0001-0215	5146/0001:0215	999	Kadastriniai matavimai	Kitos matavimų sistemos	Kita	Gyvenamosios teritorijos/ Mažaaukščių gyvenamųjų namų statybos		Šilumos perdavimo tinklų apsaugos zonos (III skyrius, dvyliktasis skirsnis)
59	4400-3958-1374	5146/0001:0296	1842	Kadastriniai matavimai	LKS-94	Kita	Atskirųjų želdynų teritorijos		Šilumos perdavimo tinklų apsaugos zonos (III skyrius, dvyliktasis skirsnis)
60	5146-0001-0114	5146/0001:0114	1613	Kadastriniai matavimai	LKS-94	Kita	Vienbučių ir dvibučių gyvenamųjų pastatų teritorijos		Šilumos perdavimo tinklų apsaugos zonos (III skyrius, dvyliktasis skirsnis)
61	4400-0525-3703	5146/0001:0242	3319	Kadastriniai matavimai	Kitos matavimų sistemos	Kita	Vienbučių ir dvibučių gyvenamųjų pastatų teritorijos		Šilumos perdavimo tinklų apsaugos zonos (III skyrius, dvyliktasis skirsnis)
62	4400-2041-4464	5146/0002:0199	7040	Kadastriniai matavimai	LKS-94	Kita	Visuomeninės paskirties teritorijos		Šilumos perdavimo tinklų apsaugos zonos (III skyrius, dvyliktasis skirsnis)
63	5146-0001-0053	5146/0001:0053	1835	Kadastriniai matavimai	LKS-94	Kita	Vienbučių ir dvibučių gyvenamųjų pastatų teritorijos		Šilumos perdavimo tinklų apsaugos zonos (III skyrius, dvyliktasis skirsnis)
64	4400-1850-1489	5146/0004:0291	640	Kadastriniai matavimai	LKS-94	Kita	Gyvenamosios teritorijos/ Mažaaukščių gyvenamųjų namų statybos	Šilumos perdavimo tinklų apsaugos zonos (III skyrius, dvyliktasis skirsnis) (0.0230 ha)	Šilumos perdavimo tinklų apsaugos zonos (III skyrius, dvyliktasis skirsnis)
65	4400-0790-5939	5146/0004:0253	789	Kadastriniai matavimai	Kitos matavimų sistemos	Kita	Visuomeninės paskirties teritorijos	Šilumos perdavimo tinklų apsaugos zonos (III skyrius, dvyliktasis skirsnis) (0.0018 ha)	Šilumos perdavimo tinklų apsaugos zonos (III skyrius, dvyliktasis skirsnis)
66	4400-2411-8089	5146/0004:0308	1040	Kadastriniai matavimai	LKS-94	Kita	Vienbučių ir dvibučių gyvenamųjų pastatų teritorijos		Šilumos perdavimo tinklų apsaugos zonos (III skyrius, dvyliktasis skirsnis)
67	4400-1661-2778	5146/0004:0280	1273	Preliminarūs matavimai	Kitos matavimų sistemos	Kita	Gyvenamosios teritorijos/ Mažaaukščių gyvenamųjų namų statybos		Šilumos perdavimo tinklų apsaugos zonos (III skyrius, dvyliktasis skirsnis)
68	5146-0004-0125	5146/0004:0125	3285	Kadastriniai matavimai	Kitos matavimų sistemos	Kita			Šilumos perdavimo tinklų apsaugos zonos (III skyrius, dvyliktasis skirsnis)
69	4400-3957-7632	5146/0004:0277	1871	Kadastriniai matavimai	LKS-94	Kita	Atskirųjų želdynų teritorijos	Šilumos perdavimo tinklų apsaugos zonos (III skyrius, dvyliktasis skirsnis) (0.0575 ha)	Šilumos perdavimo tinklų apsaugos zonos (III skyrius, dvyliktasis skirsnis)
70	4400-4560-8240	5146/0005:0269	189464	Kadastriniai matavimai	LKS-94	Kita	Pramonės ir sandėliavimo objektų teritorijos	Šilumos perdavimo tinklų apsaugos zonos (III skyrius, dvyliktasis skirsnis) (1.0211 ha)	Šilumos perdavimo tinklų apsaugos zonos (III skyrius, dvyliktasis skirsnis)
71	4400-5033-2559	5128/7001:0008	51428	Kadastriniai matavimai	LKS-94	Kita	Susisiekimo ir inžinerinių tinklų koridorių teritorijos		Šilumos perdavimo tinklų apsaugos zonos (III skyrius, dvyliktasis skirsnis)
72	5146-0001-0196	5146/0001:0196	1026	Kadastriniai matavimai	Kitos matavimų sistemos	Kita	Gyvenamosios teritorijos/ Mažaaukščių gyvenamųjų namų statybos		Šilumos perdavimo tinklų apsaugos zonos (III skyrius, dvyliktasis skirsnis)
73	4400-3143-6283	5146/7001:0004	3743	Kadastriniai matavimai	LKS-94	Kita	Susisiekimo ir inžinerinių tinklų koridorių teritorijos	Šilumos perdavimo tinklų apsaugos zonos (III skyrius, dvyliktasis skirsnis) (0.0570 ha)	Šilumos perdavimo tinklų apsaugos zonos (III skyrius, dvyliktasis skirsnis)
74	5146-0004-0115	5146/0004:0115	6542	Kadastriniai matavimai	Kitos matavimų sistemos	Kita			Šilumos perdavimo tinklų apsaugos zonos (III skyrius, dvyliktasis skirsnis)
75	5146-0001-0157	5146/0001:0157	1323	Kadastriniai matavimai	Kitos matavimų sistemos	Kita	Gyvenamosios teritorijos/ Mažaaukščių gyvenamųjų namų statybos		Šilumos perdavimo tinklų apsaugos zonos (III skyrius, dvyliktasis skirsnis)
76	4400-1850-1401	5146/0004:0290	635	Kadastriniai matavimai	LKS-94	Kita	Vienbučių ir dvibučių gyvenamųjų pastatų teritorijos		Šilumos perdavimo tinklų apsaugos zonos (III skyrius, dvyliktasis skirsnis)
77	4400-2867-5274	5146/7001:0003	17153	Kadastriniai matavimai	LKS-94	Kita	Inžinerinės infrastruktūros teritorijos	Šilumos perdavimo tinklų apsaugos zonos (III skyrius, dvyliktasis skirsnis) (0.0293 ha)	Šilumos perdavimo tinklų apsaugos zonos (III skyrius, dvyliktasis skirsnis)
78	4400-5517-9372	5146/0004:0327	2985	Kadastriniai matavimai	LKS-94	Kita	Daugiabučių gyvenamųjų pastatų ir bendrabučių teritorijos	Šilumos perdavimo tinklų apsaugos zonos (III skyrius, dvyliktasis skirsnis) (0.0833 ha)	Šilumos perdavimo tinklų apsaugos zonos (III skyrius, dvyliktasis skirsnis)
79	4400-5495-0519	5146/0004:0326	4279	Kadastriniai matavimai	LKS-94	Kita	Visuomeninės paskirties teritorijos	Šilumos perdavimo tinklų apsaugos zonos (III skyrius, dvyliktasis skirsnis) (0.0665 ha)	Šilumos perdavimo tinklų apsaugos zonos (III skyrius, dvyliktasis skirsnis)
80	4400-5548-6741	5146/0004:0328	3129	Kadastriniai matavimai	LKS-94	Kita	Daugiabučių gyvenamųjų pastatų ir bendrabučių teritorijos	Šilumos perdavimo tinklų apsaugos zonos (III skyrius, dvyliktasis skirsnis) (0.0837 ha)	Šilumos perdavimo tinklų apsaugos zonos (III skyrius, dvyliktasis skirsnis)
81	4400-5542-6014	5146/0005:0280	2849	Kadastriniai matavimai	LKS-94	Kita	Daugiabučių gyvenamųjų pastatų ir bendrabučių teritorijos	Šilumos perdavimo tinklų apsaugos zonos (III skyrius, dvyliktasis skirsnis) (0.0640 ha)	Šilumos perdavimo tinklų apsaugos zonos (III skyrius, dvyliktasis skirsnis)

2 lentelė. Laisvos valstybinės žemės plotų, kurie patenka į Kazlų Rūdos miesto šilumos perdavimo tinklų apsaugos zonų planą, sąrašas

Laisvos valstybinės žemės ploto numeris	Laisvos valstybinės žemės plotas, m ²	Gyvenamoji vietovė	Koordinatės (LKS-94)	
			X	Y
LVŽ1	3836	Kazlų Rūda	6067237	467488
LVŽ2	1773	Kazlų Rūda	6067435	467604
LVŽ3	84	Kazlų Rūda	6067394	467527
LVŽ4	7757	Kazlų Rūda	6067482	467251
LVŽ5	1208	Kazlų Rūda	6067856	467153
LVŽ6	142	Kazlų Rūda	6067864	467173
LVŽ7	367	Kazlų Rūda	6067997	467089
LVŽ8	13365	Kazlų Rūda	6068418	467129
LVŽ9	1670	Kazlų Rūda	6068351	467155
LVŽ10	27	Kazlų Rūda	6068257	466294
LVŽ11	2071	Kazlų Rūda	6068413	466800
LVŽ12	535	Kazlų Rūda	6068489	467066
LVŽ13	1493	Kazlų Rūda	6068565	467066
LVŽ14	5273	Kazlų Rūda	6068799	466872
LVŽ15	85	Kazlų Rūda	6068540	467275
LVŽ16	12	Kazlų Rūda	6068514	467428
LVŽ17	27	Kazlų Rūda	6068578	467568
LVŽ18	453	Kazlų Rūda	6068561	467712
LVŽ19	14	Kazlų Rūda	6068562	467753
LVŽ20	6050	Kazlų Rūda	6068868	467606
LVŽ21	1589	Kazlų Rūda	6068934	467402
LVŽ22	61	Kazlų Rūda	6069054	467438
LVŽ23	1137	Kazlų Rūda	6069237	467510
LVŽ24	1276	Kazlų Rūda	6069365	467525
LVŽ25	1818	Kazlų Rūda	6069850	467294
LVŽ26	358	Kazlų Rūda	6069102	467604

Kazlų Rūdos miesto šilumos perdavimo tinklų apsaugos zonų planas



Šiluminiai tinklai

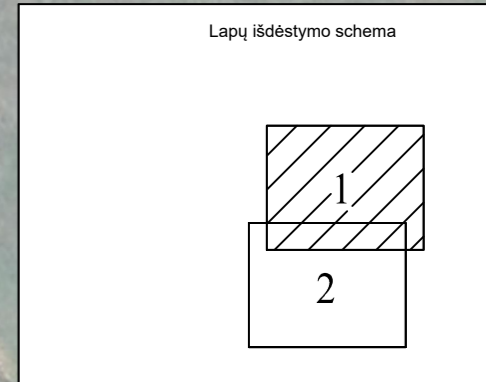
- Šiluminė kanalisacija
- Šiluminiai laidai
- Šiluminiai kanalizaciniai vamzdynai

Zonos sklypų teritorijos, kurioms numatoma arba skelbiama šilumos perdavimo tinklų apsaugos zonos, vykdomos remtis, obo, ir tiesinimo tpe

- 0000000000 Zonos sklypų obo ir laukiamasis numeris
- L1 Zonos sklypų teritorijos, kurioms numatoma šilumos perdavimo tinklų apsaugos zonos, obo ir tiesinimo tpe
- L2 Zonos sklypų teritorijos, kurioms numatoma šilumos perdavimo tinklų apsaugos zonos III sklypas, vykdomos remtis (sklypas III)
- L3 Zonos sklypų teritorijos, kurioms numatoma šilumos perdavimo tinklų apsaugos zonos III sklypas, vykdomos remtis (sklypas III)

Kampanijos pagrindas:

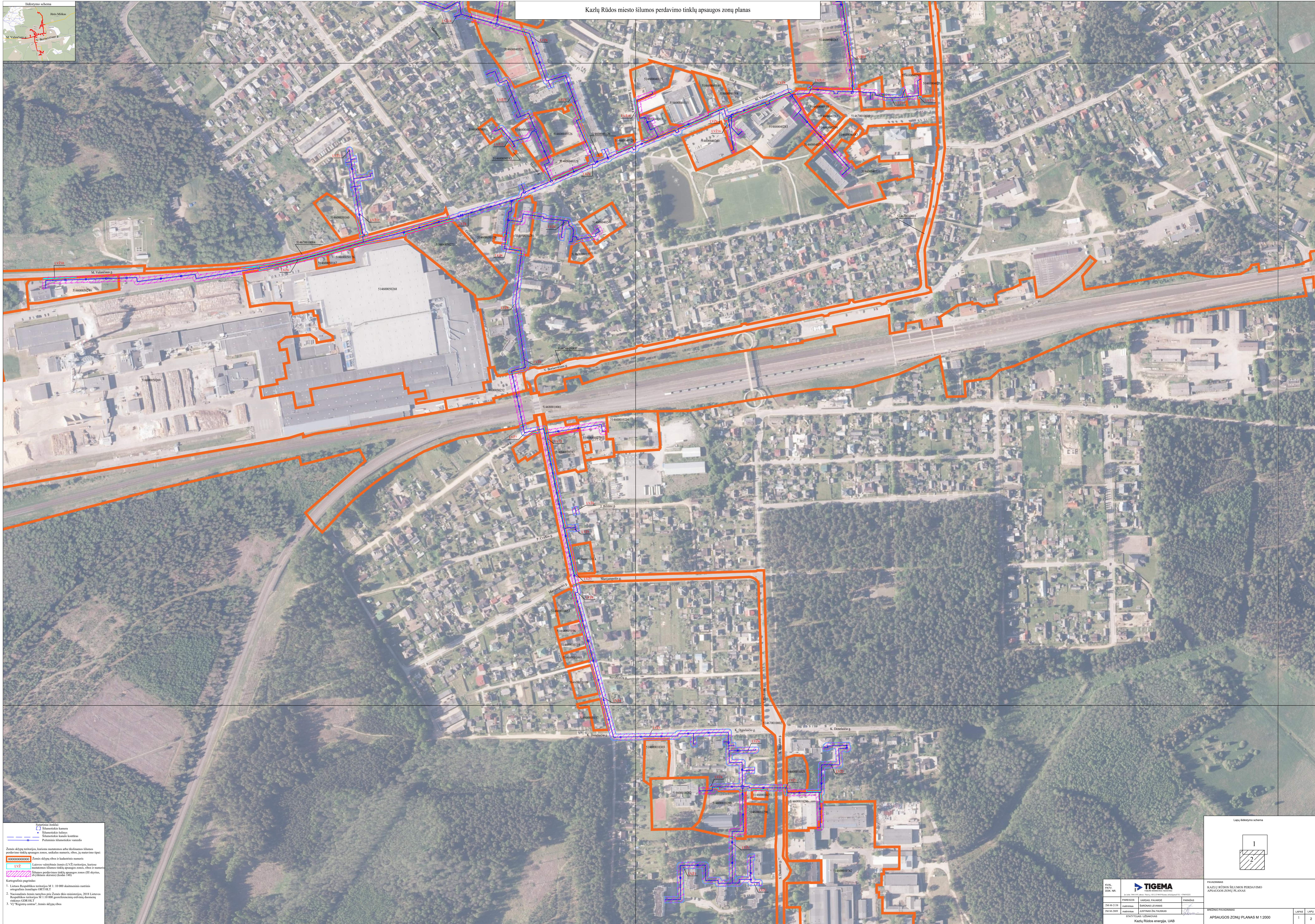
- Lietuvos Respublikos šiluminės energijos tiekimo įstatymas (Lietuvos Respublikos šiluminės energijos tiekimo įstatymas, 2018 m. rugpjūčio mėn. Nr. XIII-1049)
- Nacionalinio šilumos tiekimo įstatymas (Lietuvos Respublikos šiluminės energijos tiekimo įstatymas, 2018 m. rugpjūčio mėn. Nr. XIII-1049)
- „V. Teguva centras“ šiluminės energijos tiekimo įstatymas



TIGEMA TIGEMA UAB Lietuvos Respublika, Kauno apskr. Kazlų Rūdos m. Šiluminės energijos tiekimo įstatymas, 2018 m. rugpjūčio mėn. Nr. XIII-1049		PILNAI PILNAI PILNAI PILNAI	
2024-01-20	2024-01-20	2024-01-20	2024-01-20
2024-01-20	2024-01-20	2024-01-20	2024-01-20
2024-01-20	2024-01-20	2024-01-20	2024-01-20

BRUNAS
KAZLŲ RŪDOS ŠILUMOS PERDAVIMO TINKLŲ APSAUGOS ZONŲ PLANAS
1 2

Kazlų Rūdos miesto šilumos perdavimo tinklų apsaugos zonų planas



Legend:

- Šiluminis tinklas (Heating network)
- Šiluminis kanalas (Heating duct)
- Šiluminis kabelis (Heating cable)
- Šiluminis kanalo kaitinimas (Heating duct heating)
- Pabrėžtas šiluminis vamzdis (Emphasized heating pipe)

Protection zones:

- Zonos sklypų teritorijos, kurioms nustatoma arba išdidesnėja šilumos perdavimo tinklo apsaugos zonos, valdymo sritis, obo, jei teritorijos tipo (Zones of plots, for which the area of the heating network protection zone, management area, or, if the type of territory is determined)
- Zonos sklypų oboje v. kabinetinis numeris (Zones of plots or cabinet number)
- Laukimo valdybos žemės (LVZ) teritorijos, kurioms nustatoma šilumos tinklo apsaugos zonos, oboje v. numeris (Waiting office land (LVZ) territories, for which the area of the heating network protection zone is determined, or, cabinet number)
- Šilumos perdavimo tinklo apsaugos zonos III sklykas, vykdymo sritis (sklypas) (Heating network protection zone III plot, management area (plot))

Map scale and notes:

Kaupiamasis pagrindas:

1. Lietuvos Respublikos teritorijos M 1:10 000 skaitmeninis žemėlapis, parengtas pagal VGT T10.2.
2. Nacionalinio žemės turto registro, 2018 Lietuvos Respublikos teritorijos M 1:10 000 pildymo duomenys, duomenų šaltinis: GSDR 101.3.
3. V. V. Turgajeva centras, žemės sklypų oboje.

1
2

1
2

TIGEMA
TIGEMA UAB
Kazlų Rūdos energija, UAB

PROJEKTO VADOVAS: [Name]
AUTORIAI: [Names]
BŪVYTOJAS: [Name]

PROJEKTO VADOVAS: [Name]
AUTORIAI: [Names]
BŪVYTOJAS: [Name]

APSAUGOS ZONŲ PLANAS M 1:2000

LAPAS 1 2