


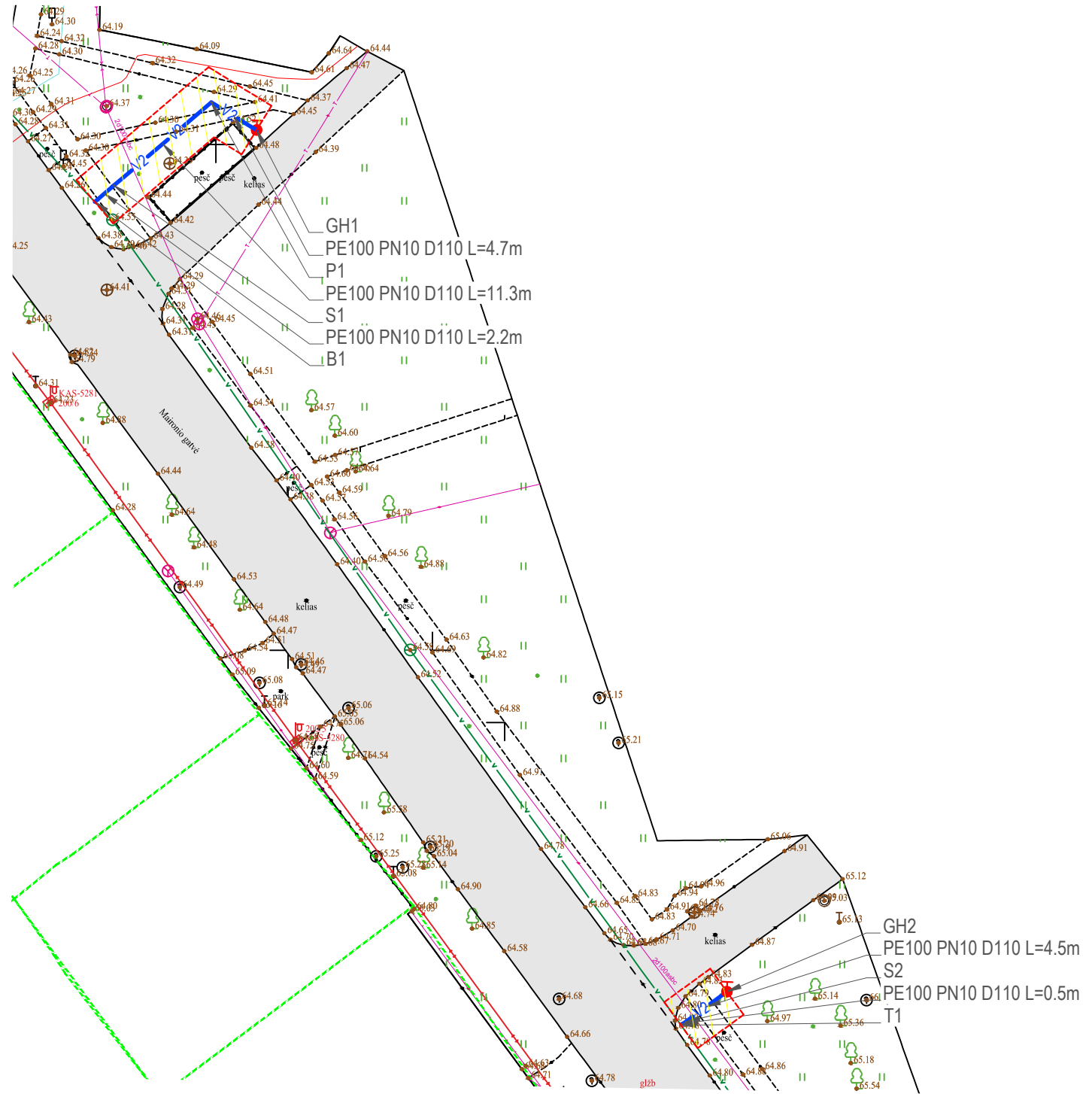


SUTARTINIAI ŽYMĖJIMAI

— Suformuoti žemės sklypai

— Projektuojami vadentiekio tinklai

0	2024 06	Visuomenės informavimui		
Laida	Data	Laidos statusas. Keitimų priežastis (jei taikoma)		
Kval. patv. dok. Nr.	 www.meyssso.com - email: info@meyssso.com - mobile: +37062300883		Statinio projekto pavadinimas:	
			Dviejų priešgaisrinių antžeminių hidrantų Maironio g., Kazlų Rūdoje, statybos projektas	
41017	PV	Valdemaras Geležiūnas	Statynys: Vandentiekio tinklai	
			Dokumento pavadinimas:	Laida
			Vietovės schema	0
LT	Statytojas:	Kazlų Rūdos savivaldybė		Dokumento žymuo:
	Užsakovas:	Kazlų Rūdos savivaldybės administracija		MEVN202411-PP.VS
			Lapas	Lapų
			1	1



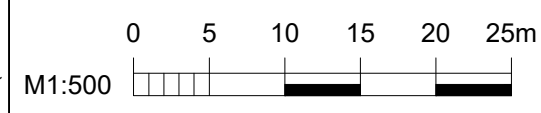
SUTARTINIAI ŽYMĖJIMAI


- Suformuoti žemės sklypai
- Projektuojami vadentiekio tinklai

SUTARTINIAI ŽYMĖJIMAI

- - - Suformuoti žemės sklypai
- v2 Projektuojami vadentiekio tinklai
- v Esami vadentiekio tinklai
- Antžeminis priešgaisrinis hidrantas
- Vadentiekio tinklų apsaugos zona

A3 (420.00 x 297.00MM)



0	2024 06	Visuomenės informavimui		
Laida	Data	Laidos statusas. Keitimų priežastis (jei taikoma)		
Kval. patv. dok. Nr.	 www.meyssso.com - email: info@meyssso.com - mobile: +37062300883	Statinio projekto pavadinimas: Dviejų priešgaisrinių antžeminių hidrantų Maironio g., Kazlų Rūdoje, statybos projektas		
		41017	PV	Valdemaras Geležiūnas
		Dokumento pavadinimas: Vadentiekio tinklų planas M 1:500 (Suvestinis inžinerinių tinklų planas)		Laida 0
LT	Statytojas: Kazlų Rūdos savivaldybė Užsakovas: Kazlų Rūdos savivaldybės administracija	Dokumento žymuo: MEVN202411-PP.Br-01		Lapas 1
				Lapų 1